

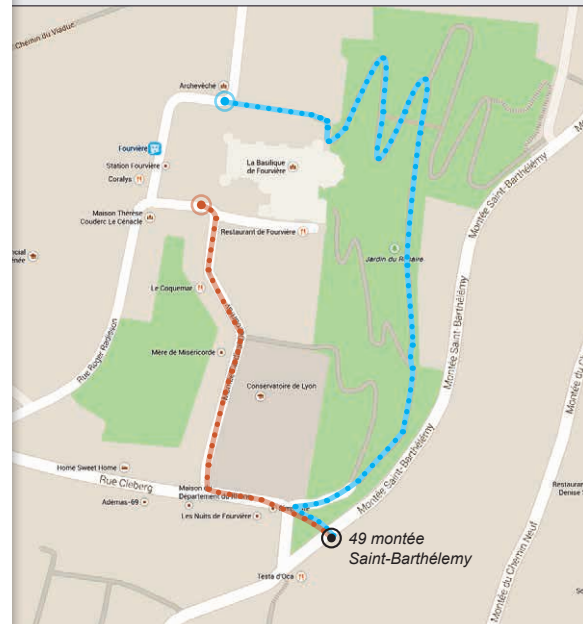
## Itinéraire piéton depuis la Basilique de Fourvière

**Option 1 :** en sortant de la basilique de Fourvière, prendre à gauche la montée Cardinal Decourtray.

Au bout de la rue, tourner à gauche sur la rue Cléberg, la suivre pendant 50 mètres. Prendre l'escalier face à vous et traverser la montée Saint-Barthélemy : l'entrée de l'Antiquaille est devant vous.

**Option 2 :** emprunter l'itinéraire piéton du jardin du Rosaire, à partir de l'esplanade de Fourvière.

Gagner la sortie du jardin, place de l'Antiquaille, puis prendre immédiatement à gauche l'escalier qui descend jusqu'à la montée Saint-Barthélemy, en face de l'entrée de l'Antiquaille.



## Itinéraire piéton depuis le Funiculaire Saint-Just (arrêt Minimes)

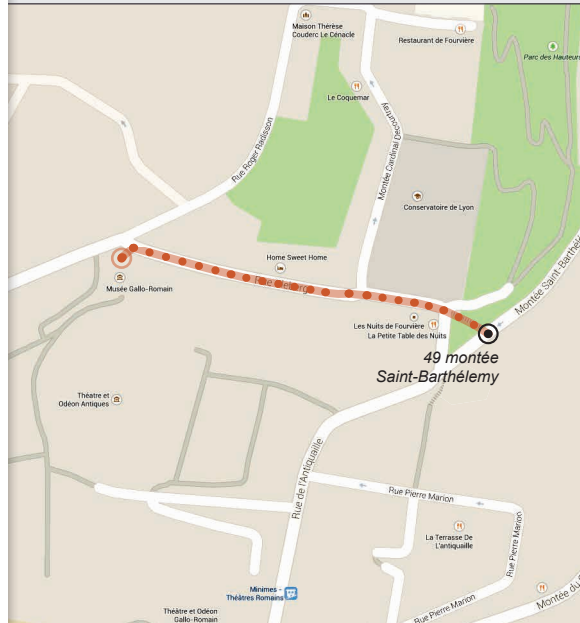
Sortir de la station du funiculaire et prendre à droite la rue de l'Antiquaille jusqu'en haut (petite place triangulaire).

Descendre la montée Saint-Barthélemy sur 20 mètres : l'entrée de l'Antiquaille est sur votre droite.



## Itinéraire piéton depuis le Musée Gallo-Romain

A la sortie du Musée, prendre à droite sur la rue Cléberg sur 200 mètres. Prendre ensuite l'escalier face à vous et traverser la montée Saint-Barthélemy : l'Antiquaille est devant vous.



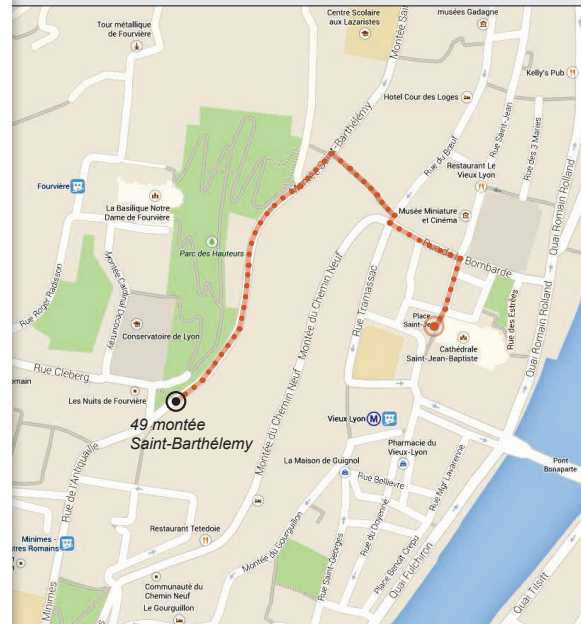
## Itinéraire piéton depuis la Cathédrale Saint-Jean-Baptiste

Sortir de la cathédrale, prendre à droite sur la rue Saint-Jean et la suivre sur 60 mètres.

Tourner à gauche sur la rue de la Bombarde puis prendre la prochaine à droite, rue du Bœuf. Au bout d'une dizaine de mètres, emprunter les escaliers de la montée des Chazeaux.

En haut de la montée, prendre à gauche la montée Saint-Barthélemy, et monter jusqu'en haut de la rue.

L'Antiquaille se trouve alors à votre gauche.



## Itinéraire routier depuis la direction NORD

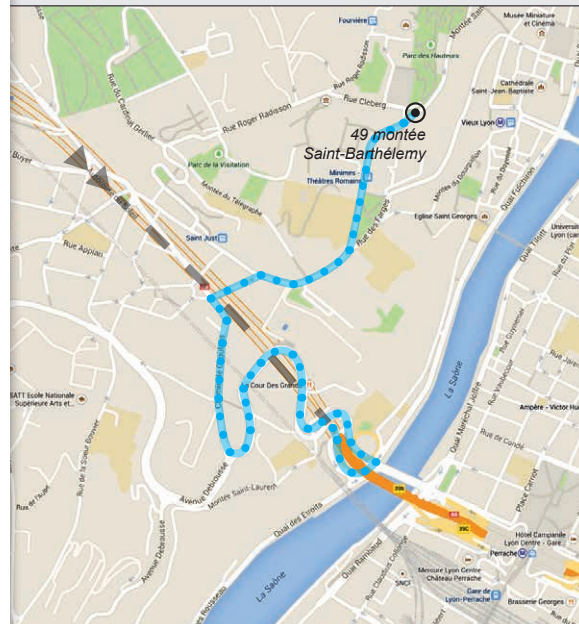
Sur l'Autoroute A6, prendre la sortie en direction de Vieux Lyon.

Quitter l'A6 et atteindre les feux. Prendre à gauche sur le Chemin de Choulans.

Monter le Chemin de Choulans, puis aux feux suivants continuer à monter sur la droite.

Prendre la prochaine à droite en haut du plateau, rue des Macchabées, sur 150 mètres, puis tourner à droite sur la rue de Trion. Au bout de 130 mètres la rue de Trion se change en rue des Farges.

Au rond-point, prendre la rue de l'Antiquaille (2<sup>e</sup> sortie) puis atteindre la Place de l'Antiquaille en haut de la rue. Se garer et accéder au 49 montée Saint-Barthélemy.



## Itinéraire routier depuis la direction SUD

Sur l'Autoroute A7, prendre la sortie en direction Quais de Saône, juste avant de passer sous la gare de Perrache.

Quitter l'A7 en vous plaçant sur la file de droite et continuer légèrement à droite pour passer le Pont Kitchener. Au bout du pont, aux feux, prendre tout droit pour atteindre le Chemin de Choulans.

Monter le Chemin de Choulans, puis aux prochains feux continuer à monter sur la droite.

Prendre la prochaine à droite en haut du plateau, rue des Macchabées, sur 150 mètres, puis tourner à droite sur la rue de Trion. Au bout de 130 mètres la rue de Trion se change en rue des Farges.

Au rond-point, prendre la rue de l'Antiquaille (2<sup>e</sup> sortie) puis atteindre la Place de l'Antiquaille en haut de la rue. Se garer et accéder au 49 montée Saint-Barthélemy.

